



— GEOOPTIMIZER  
QUADMINDS

**Flota y recorridos  
optimizados**

—  
**QuadMinds**

[www.quadminds.com](http://www.quadminds.com)

Herramienta de  
**generación automática**  
de **rutas** en función de  
la **flota disponible**,  
cantidad de **repartos** y  
**clientes** a visitar.

—



**GE<sub>Q</sub>OPTIMIZER**  
QUADMINDS

# — **Beneficios** Principales

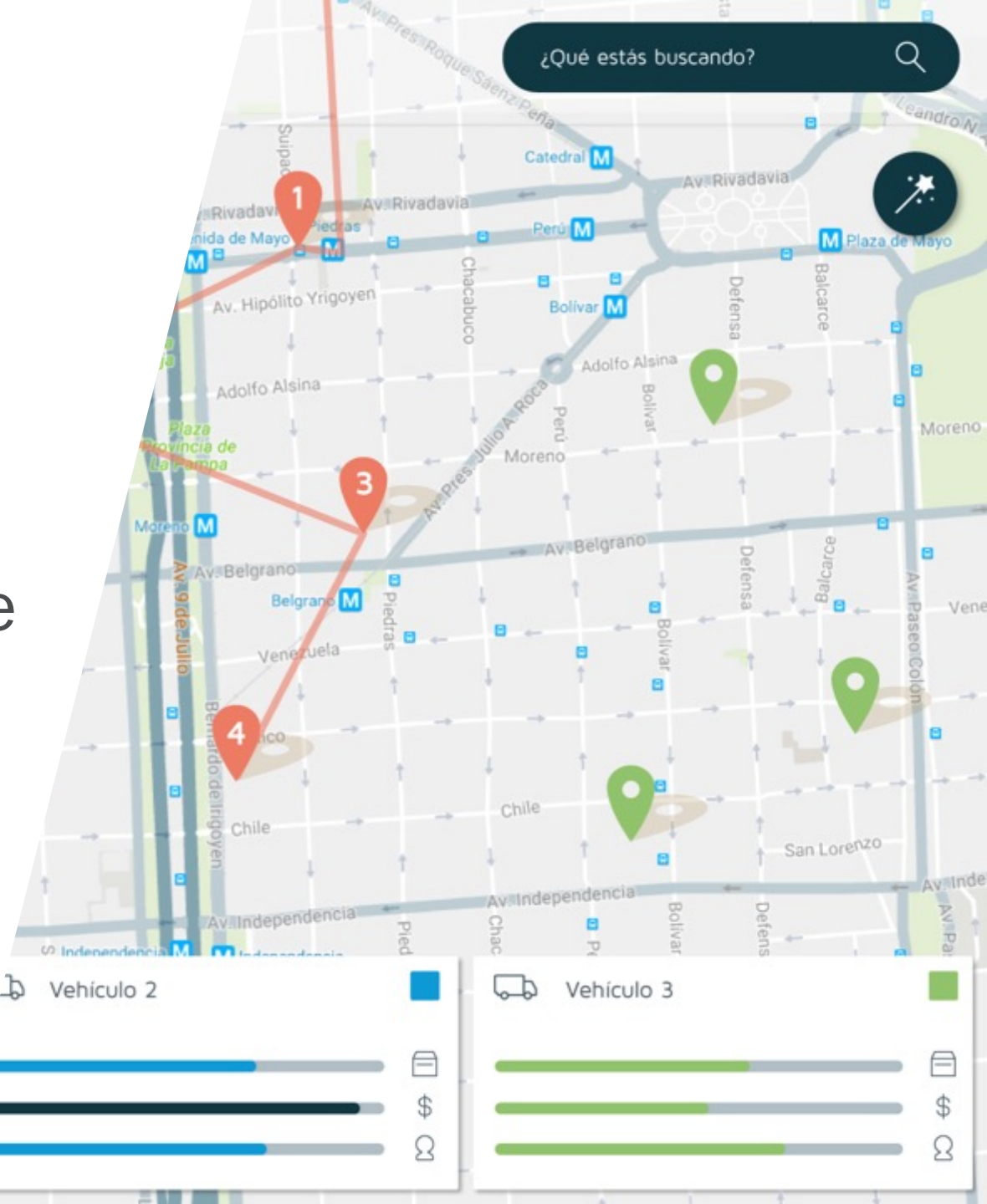
—  
**Configuración de capacidades** de la flota.

**Balanceo** de cargas.

**Optimización** de rutas.



# Acceso a Plataforma Online con Herramienta Geo Optimizer



# — Quienes eligen Geo Optimizer

1

Distribución

2

Transporte de cargas o pasajeros

3

Logística

4

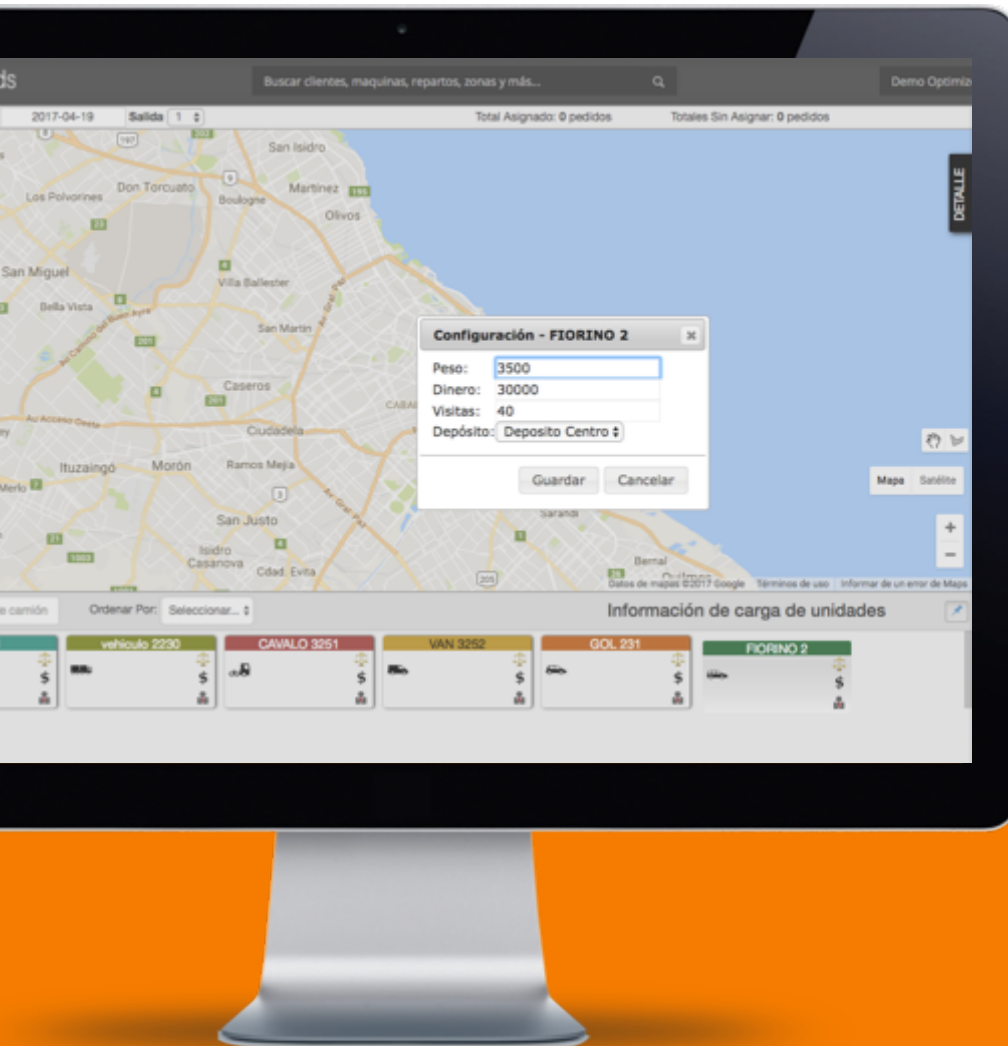
Recolección de residuos

5

Distribución de gas o combustible

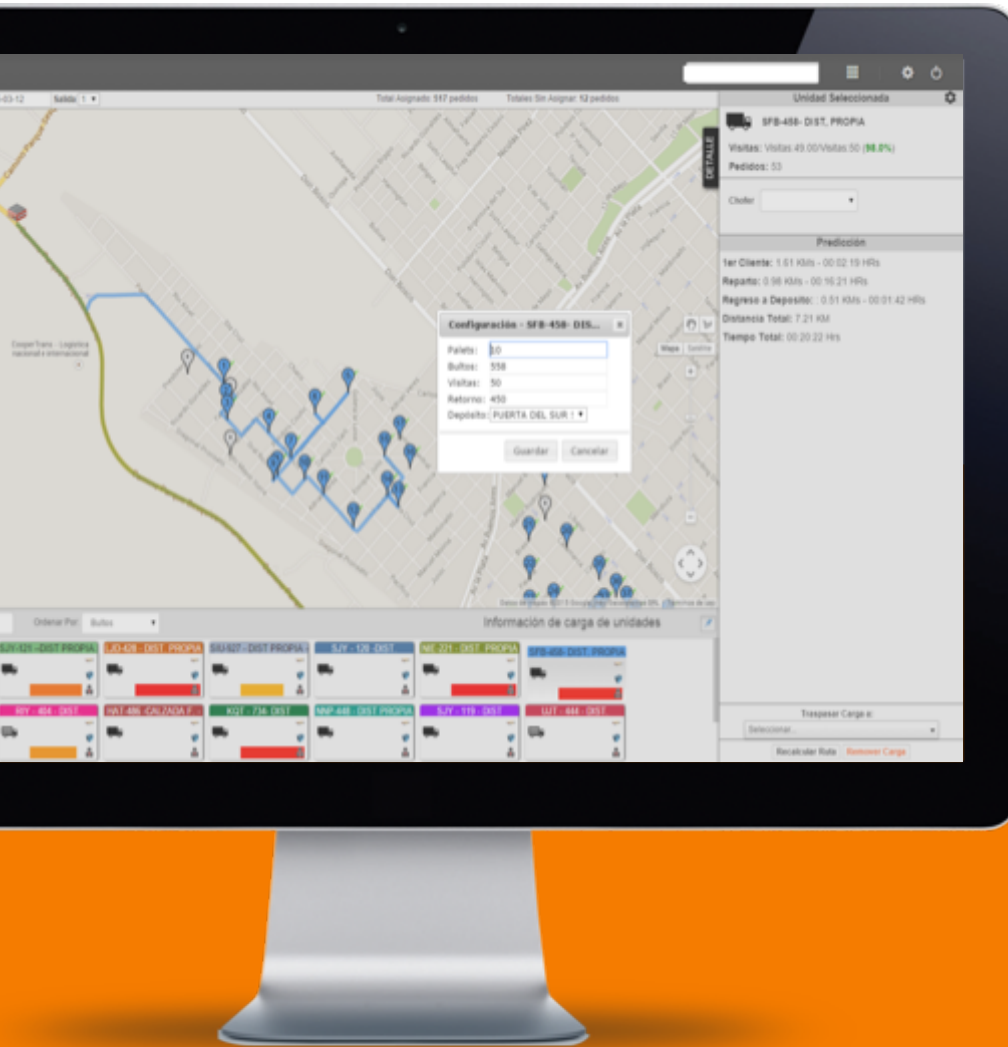


Algunas empresas que eligen  
Geo Optimizer



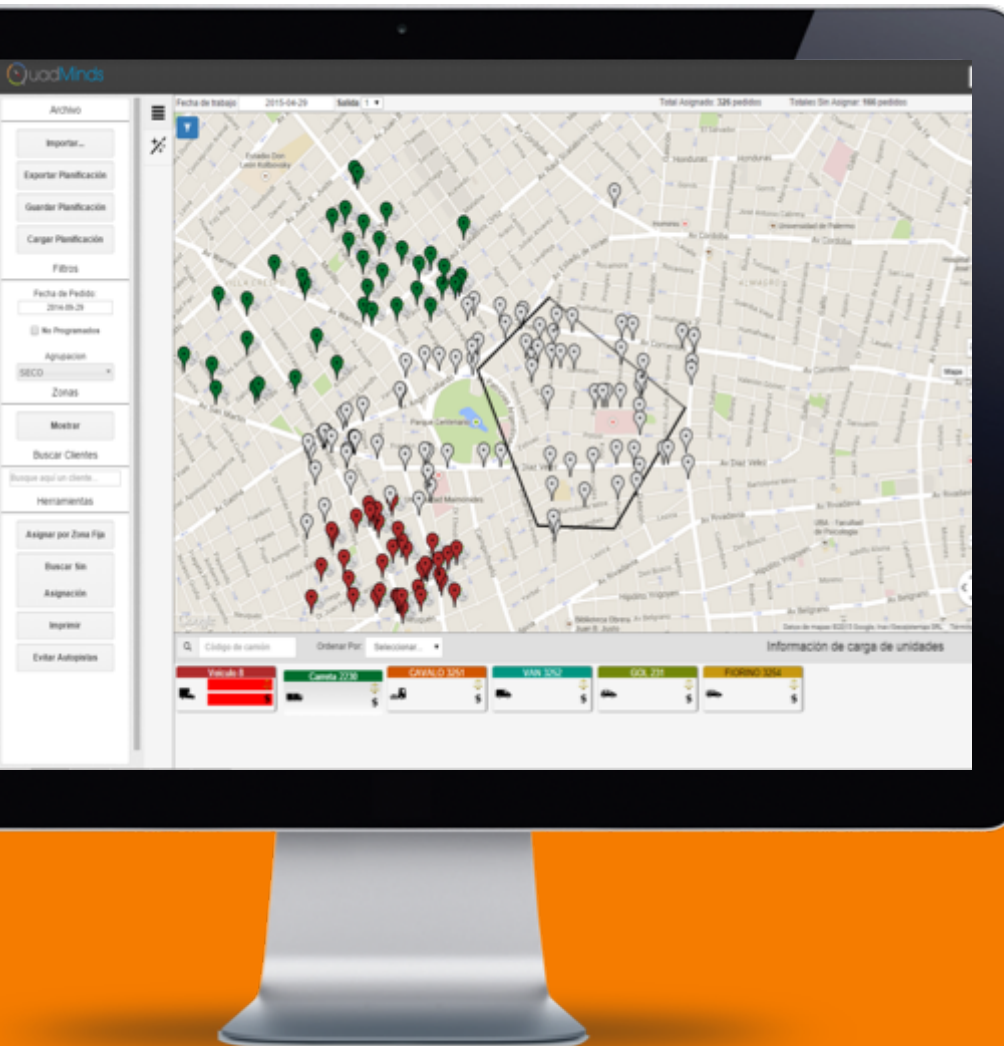
## Configuración de la carga

- Para cada tipo de vehículo, es posible asignarle los cortes y capacidades de carga en:
  - Pallets
  - Bultos
  - Visitas
  - Retorno
- Según las características de cada empresa y unidad.



## Balaceo de carga

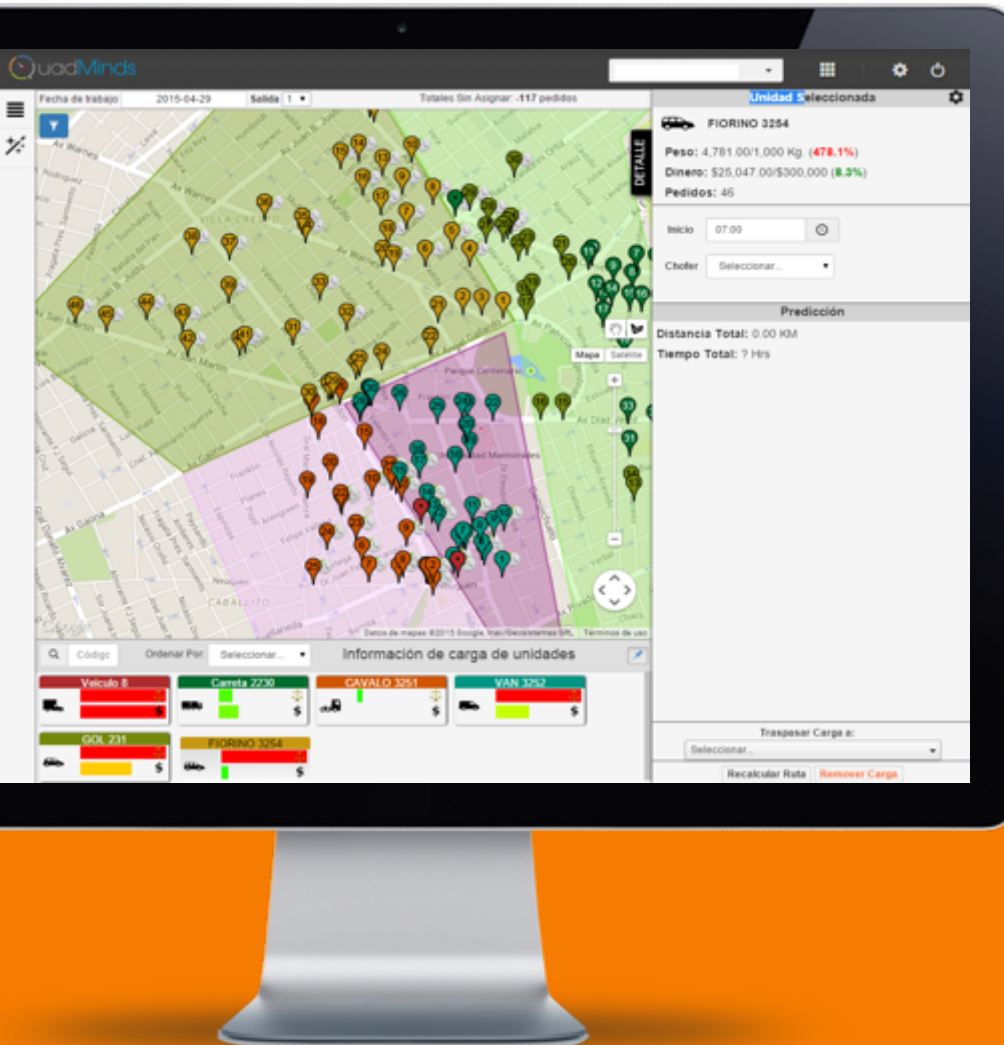
- Asignar información de carga disponible para cada unidad de la flota, con el fin de optimizar el armado de repartos.
- Ofrece:
  - Corte por cantidad de kilos
  - Cantidad de pallets
  - Montos facturados
  - Cantidad de clientes a visitar
  - Horas en la calle



## Asignación de la carga Por zona

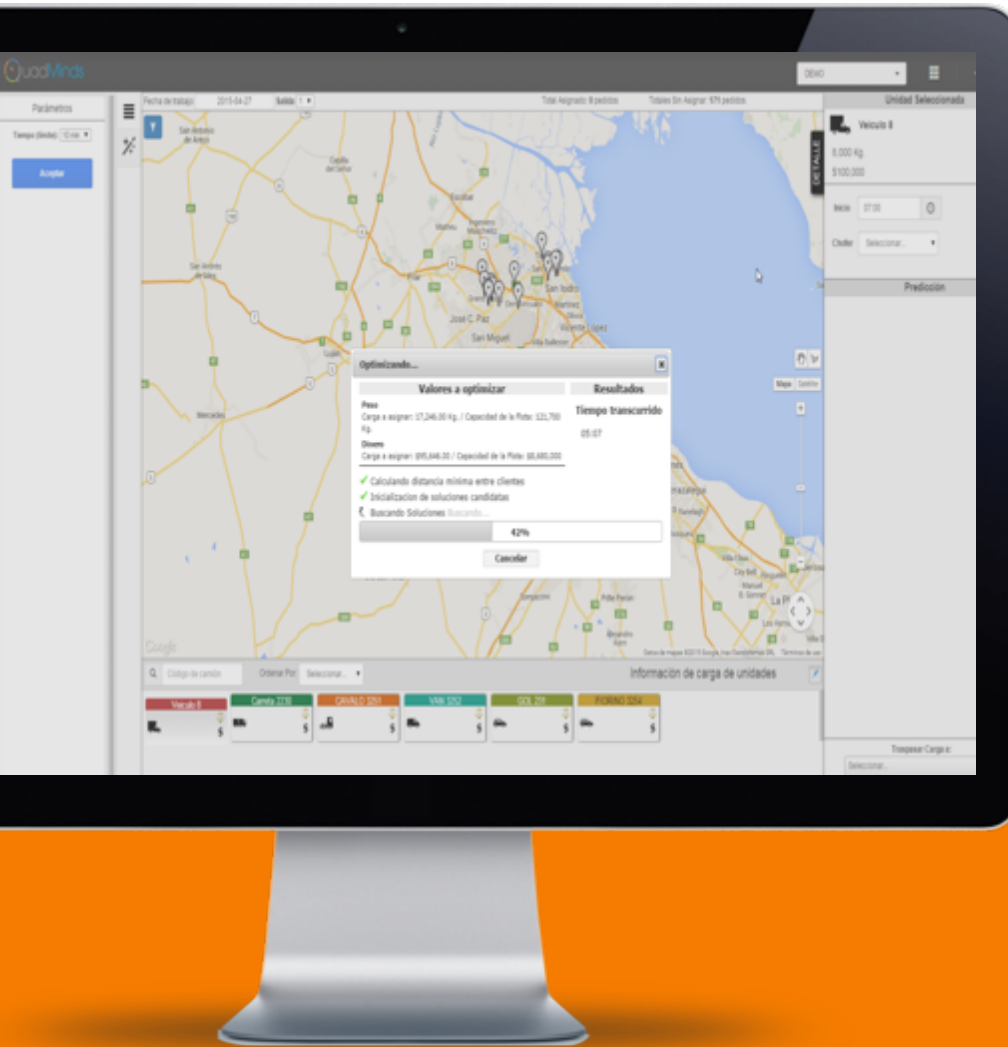
- Se dibuja para cada vehículo un polígono de la zona donde están los clientes y los pedidos a entregar.
- El sistema calcula y asigna, automáticamente, la carga para cada unidad armando los recorridos.
- Esta función permite identificar si la flota está saliendo con capacidad de carga completa o incompleta.





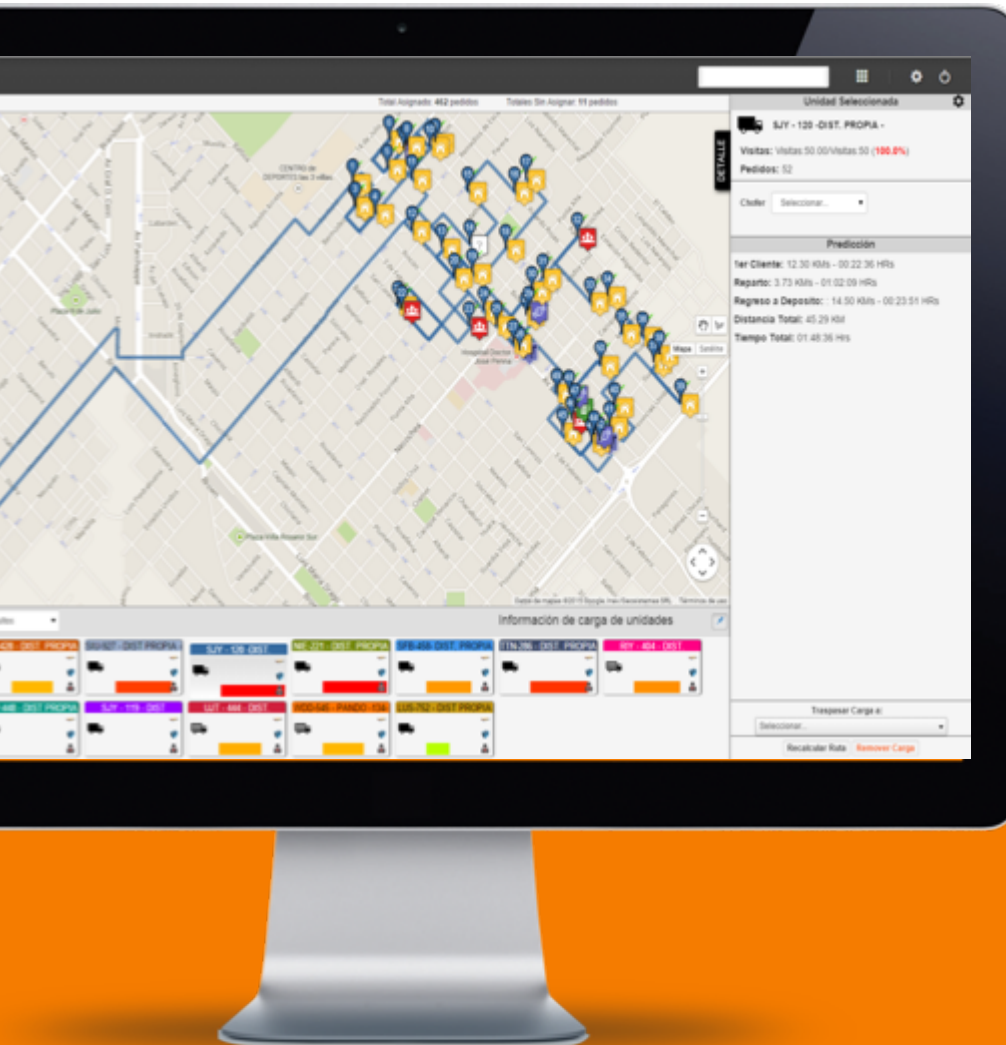
## Asignación de la carga Por zona fija

- El sistema asigna los pedidos a cada vehículo teniendo en cuenta las zonas previamente delimitadas.
- Asimismo establece el nivel de carga para el vehículo, permitiendo agregar o traspasar carga de una unidad a otra.



## Asignación de la carga Automática

- Teniendo en cuenta las entregas a realizar, los puntos de interés que deben visitarse, la flota disponible y conductores: El sistema permite asignar de forma automática y balanceada la carga a cada camión.
- La optimización permite que se recorran todos los puntos, realizando el mejor recorrido.



## Optimización de rutas

- Ordena los recorridos, entregas o visitas con el fin de:
  - Reducir distancias,
  - Tiempos de espera
  - Aumentar el número de visitas
  - Mejorar la satisfacción de los clientes
  - Ahorrar kilómetros, tiempo y combustible

—  
**QuadMinds**  
[www.quadminds.com](http://www.quadminds.com)

La plataforma  
**QuadMinds** puede  
**integrarse** a diversos  
sistemas de Gestión

---



## — **Modo** de contratación

- 1 Indicar cantidad vehículos\*
- 2 Abono inicial de instalación y mensual por adelantado + Firma de contrato
- 3 Implementación y puesta a punto
- 4 Capacitación y uso

Desde \$300 x mes

Abono mensual por vehículo conectado  
**Geo Optimizer**



[www.quadminds.com](http://www.quadminds.com)